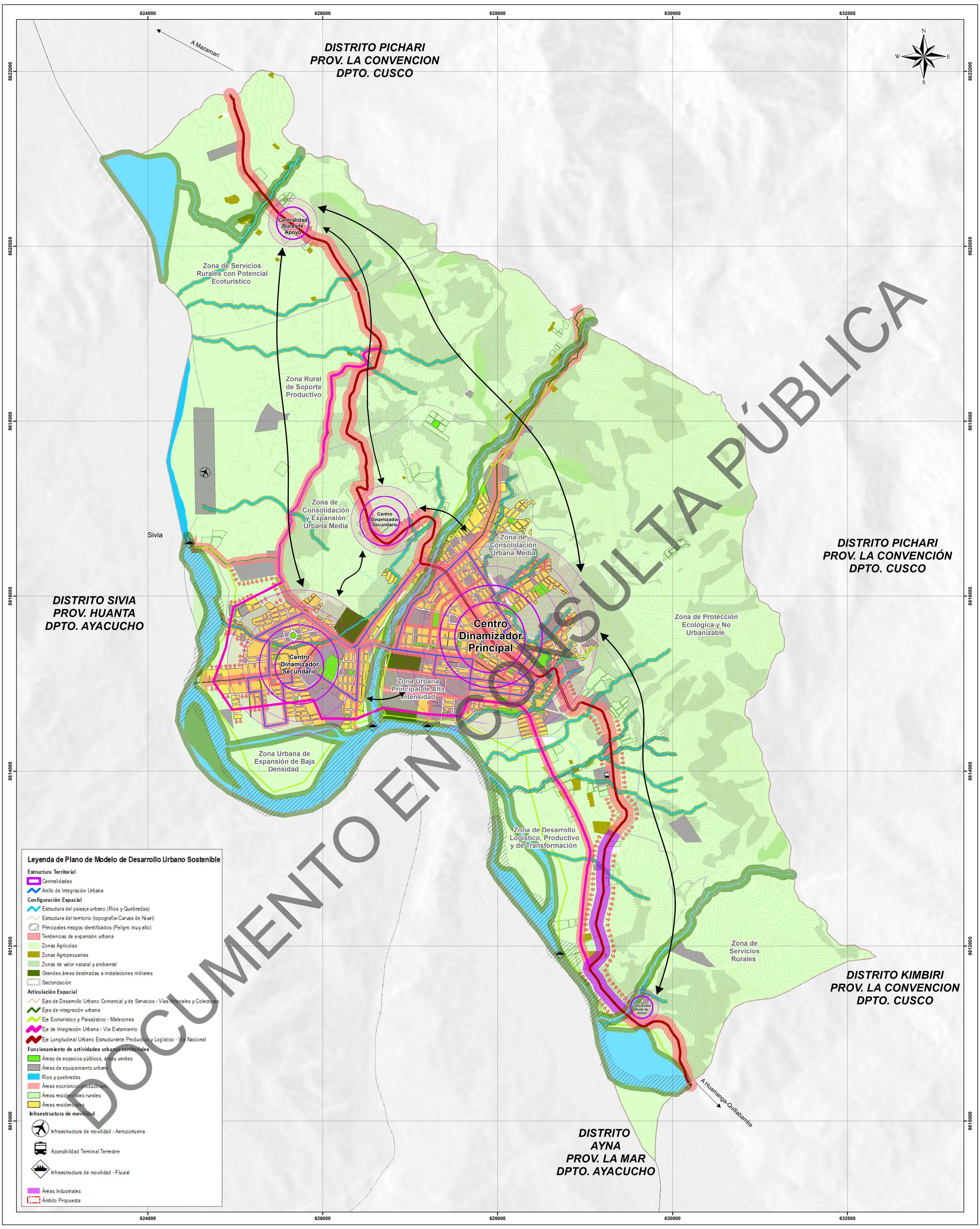

DOCUMENTO EN CONSULTA PÚBLICA

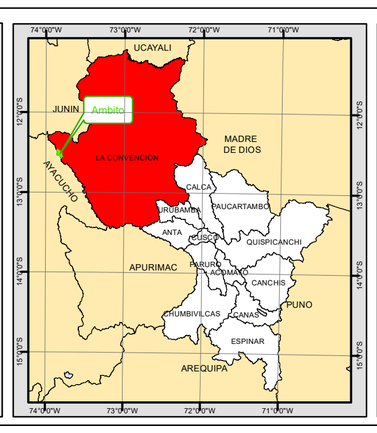

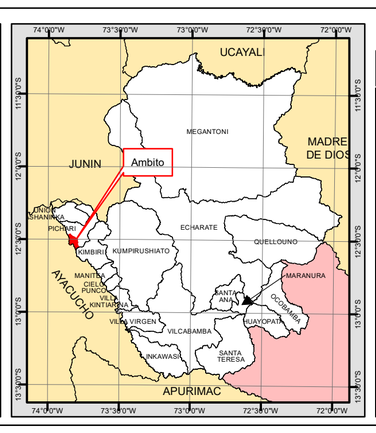

Símbolos Convencionales

Localidades
- Capital distrital
- Centro Poblado

Límites PDU
- Ambito de Intervención
- Manzanas

Límites Político Administrativos
- Departamental
- Provincial
- Distrital

Red Vial
- Nacional
- Departamental
- Vecinal

Hidrografía
- Río principal
- Curso de agua perenne
- Faja Marginal
- Curva de Nivel

PLAN DE DESARROLLO URBANO DE PICHARI 2026-2035

DISTRITO PICHARI - PROVINCIA LA CONVENCION DEPARTAMENTO CUSCO

MAPA DE MODELO DE DESARROLLO URBANO SOSTENIBLE

FUENTE:	ELABORACION:	ESCALA DE PRESENTACION:	FECHA:
IGN : Carta Nacional ZEE distrito Pichari MINAGRI: Ministerio de Agricultura E.T PDU Pichari	Equipo Técnico PDU Pichari 2025 - 2035	1: 19,000 0 125 250 500 750 1,000 m.	Junio 2026

PROYECCION/ DATUM/ ZONA
Proyección: Universal Transversal Mercator (UTM)
Esferoide y Datum: Sistema Geodésico Mundial del año 1984 (WGS 1984)
Zona: 18 Sur

MAPA: P - 6